

## DZIAŁANIA INFORMACYJNE

Mosty Katowice sp. z o.o. działając w imieniu Inwestora :

Skarb Państwa- Generalny Dyrektor Dróg Krajowych i Autostrad

reprezentowanego przez

**Generalną Dyrekcję Dróg Krajowych i Autostrad Oddział w Kielcach**

informują, że w ramach opracowywanej dokumentacji projektowej Studium Techniczno-Ekonomiczno-Środowiskowego z elementami Koncepcji Programowej wraz z uzyskaniem decyzji o środowiskowych uwarunkowaniach, przeprowadza działania informacyjne dotyczące:

### **Budowy obwodnicy Starachowic w ciągu DK42**

W ramach planowanych działań informacyjnych na stronie internetowej [www.dk42-starachowice.pl](http://www.dk42-starachowice.pl) zamieszczono materiały informacyjne dotyczące planowanej inwestycji dla drogi DK42. W ramach udostępnionych materiałów znajduje się wzór ankiety dotyczący możliwości przekazania uwag, propozycji spostrzeżeń i opinii w sprawie planowanej rozbudowy drogi DK42. Przesłane ankiety zostaną przeanalizowane i w przypadkach uzasadnionych, tj. możliwych do zastosowania ze względów technicznych, prawnych i finansowych, zostaną uwzględnione.

Wypełnione ankiety należy wysłać do dnia **22.06.2022r.** na adres:

**Mosty Katowice sp. z o.o. ul. Rolna 12, 40-555 Katowice**

lub na adres mailowy: [biuro@mostykatowice.pl](mailto:biuro@mostykatowice.pl)

Opis przedsięwzięcia, plany sytuacyjne oraz ankieta do zgłaszania uwag i pytań będą dostępne od 19.05.2022r. na stronie internetowej [www.dk42-starachowice.pl](http://www.dk42-starachowice.pl), w Urzędzie Miejskim w Starachowicach, w Urzędzie Gminy Brody oraz w Urzędzie Miasta i Gminy Wąchock.

## DZIAŁANIA INFORMACYJNE



100 Obwodnic



*Działania informacyjne prowadzone są w związku z opracowaniem dokumentacji projektowej – Studium Techniczno – Ekonomiczno – Środowiskowego z elementami Koncepcji Programowej wraz z uzyskaniem decyzji o środowiskowych uwarunkowaniach dla zadania:*

### **„Budowa obwodnicy Starachowic w ciągu DK42”**

*realizowanego w ramach „Programu budowy 100 obwodnic na lata 2020-2030”*

#### **Nadrzędnym celem inwestycji jest:**

- poprawa bezpieczeństwa ruchu na korytarzu istniejącej drogi,
- poprawa warunków ekologicznych mieszkańców centrum miasta Starachowic poprzez ograniczenie spalin oraz hałasu w terenie zabudowanym,
- umożliwienie aktywizacji gospodarczej terenów zlokalizowanych m.in. poza centrum,
- zwiększenie przepustowości i prędkości ruchu tranzytowego,
- poprawa bezpieczeństwa ruchu na ciągach dróg krajowych, zmniejszenie wypadkowości,
- poprawa dostępności ośrodków miejskich, w tym obszarów szczególnie istotnych dla rozwoju gospodarczego regionu.

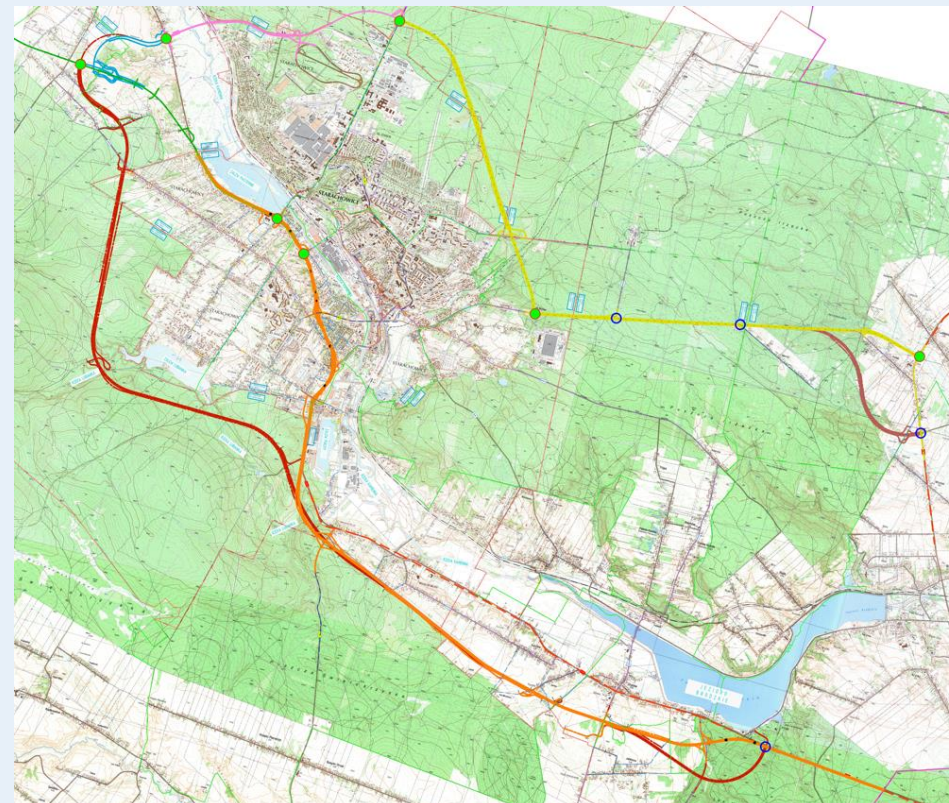
## DZIAŁANIA INFORMACYJNE

### Zakres zadania inwestycyjnego obejmuje budowę:






- drogi w przekroju 2x2 w wariantcie 1
- drogi w przekroju 1x2 w wariantcie 2 oraz 3
- węzłów drogowych
- dodatkowych jezdni i innych dróg publicznych w celu obsługi terenów przyległych
- ciągów pieszych i rowerowych
- zatok autobusowych wraz z dojściami i przejściem dla pieszych
- obiektów inżynierskich w ciągu obwodnicy oraz w ciągu dróg krzyżujących się z obwodnicą (estakady, wiadukty, mosty, przejścia dla zwierząt, przepusty)
- przejazdu nad linia wąskotorową wariant 1,2,3
- zapewnienie pełnej obsługi komunikacyjnej terenów przyległych do projektowanej drogi,
- przebudowę istniejących dróg w zakresie kolizji z obwodnicą

## DZIAŁANIA INFORMACYJNE

### Lokalizacja inwestycji, propozycja 4 wariantów trasy obwodnicy:



### LEGENDA:

	PROJEKT "BUDOWA OBWODNICY M.STARACHOWICE - ETAP II W RAMACH INWESTYCJI PN ROZBUDOWA DROGI WOJEWÓDZKIEJ NR 744 NA ODC. TYCHÓW STARY -STARACHOWICE WRAZ Z BUDOWĄ OBWODNICY M.STARACHOWICE " - ZRID I DŚ
	WARIANT 1 - PRZEBIEG ZGODNY Z DECYZJĄ O ŚRODOWISKOWYCH UWARUNKOWANIACH z 26.02.2010 znak RDOŚ-26-W00.I-6613/3-047/08/mm z 26.02.2010
	WARIANT 2
	WARIANT 3
	WARIANT 3A